







Se snittegninger og bygningsdelstegninger for oplysninger om konstruktionernes opbygning og brandmæssige egenskaber

Note:
Den anvendte drejeradier er iht. Vejledende retningslinjer for udførelse af tilkørselsveje og brand- og redningsarealer "afsnit 9.6, figur 7. drejeradier af tilkørselsvej" som fremsendt af Lejre Kommune.

-  Brandvej
-  Lejlighedsskel, min. REI 60
-  Gavl uden brandkammerstatning, min REI 60
-  Gavl med brandkammerstatning, min REI 60

Rev. nr.: A Rev. dato: 04.09.2018

Rynkebjerggårdsvej, Lejre

Bygherre: Domea
Byggeplads:

Fase: Myndighedsprojekt

Emne: Situationsplan - brand

Tegn-nr.: A_LE_00_1_02

Mål 1:500

Tegnet af: tve

Kontrol:

Dato: 2018-06-28

● Arkitekt: Mangor & Nagel Arkitektfirma A/S
Knudsvej 44
4000 Roskilde
Tlf: 72 40 13 40



Sags nr.: 17023
www.mangornagel.dk

Ingeniør: Oluf Jørgensen A/S
Knudsvej 44C
4000 Roskilde
Tlf.: 46 77 07 00



Sags nr.:
www.ojas.dk

Landskab: Landskabsarkitekterne Roskilde A/S
Maglekildevej 7
4000 Roskilde
Tlf.: 46 36 92 36



Sags nr.: 17 10
www.landskab-ros.dk